

Mai 2021



## Umfrageergebnisse

# Bewohner\*innen und Akteure

Teilnehmer\*innen: 147

Im Zeitraum von März bis April 2021 haben wir im Rahmen des Projektes „SUPA! Sicher unterwegs im Pankekiez“ eine Umfrage durchgeführt. Ziel war es, herauszubekommen, wie sich die Menschen im Kiez bewegen, wie sie sich dabei fühlen und ob es konkrete Wünsche an das Projekt gibt. Die Umfrage richtete sich an alle Personen, die im Kiez wohnen oder arbeiten.

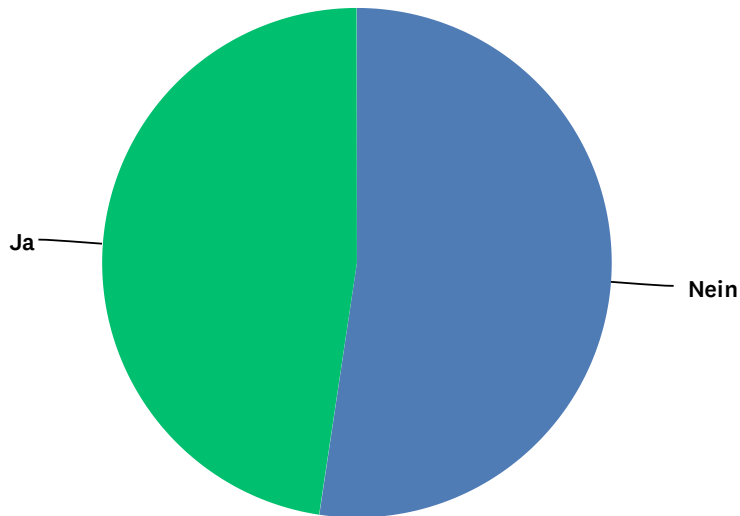
Vielen Dank an dieser Stelle an alle, die an der Umfrage teilgenommen haben!

Wir freuen uns auf gemeinsame SUPA! Aktionen in diesem und im kommenden Jahr!

Euer SUPA! Team

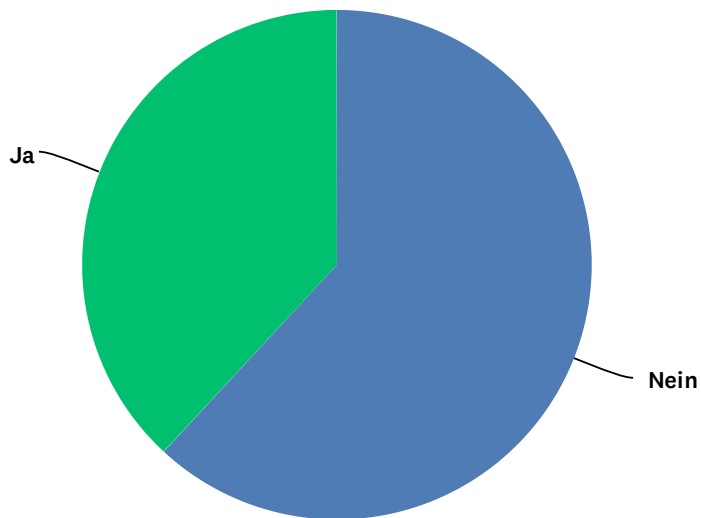


# 1. Wohnen Sie im Quartiersmanagement-Gebiet Pankstraße?



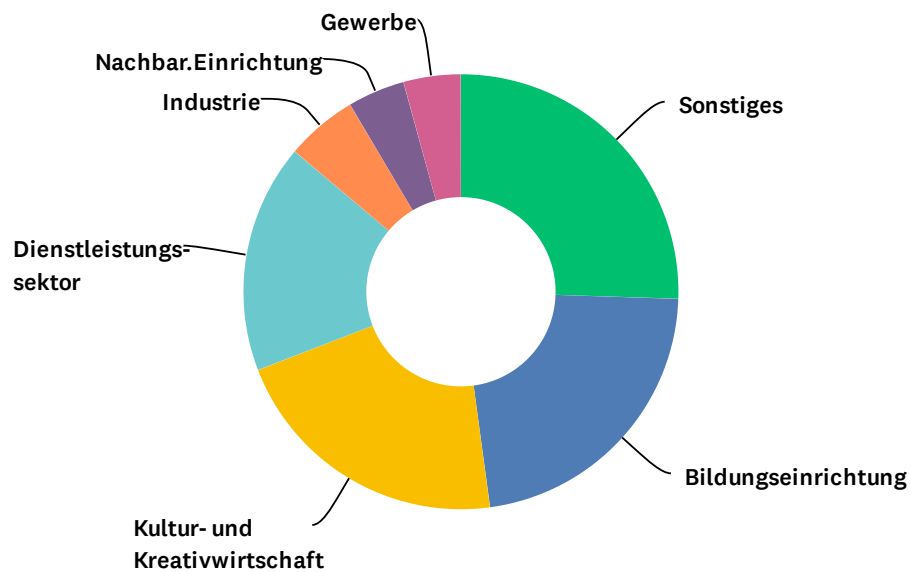
ANTWORTOPTIONEN	BEANTWORTUNGEN
Nein	52%
Ja	48%

## 2. Arbeiten Sie im Kiez?



ANTWORTOPTIONEN	BEANTWORTUNGEN
Nein	62%
Ja	38%

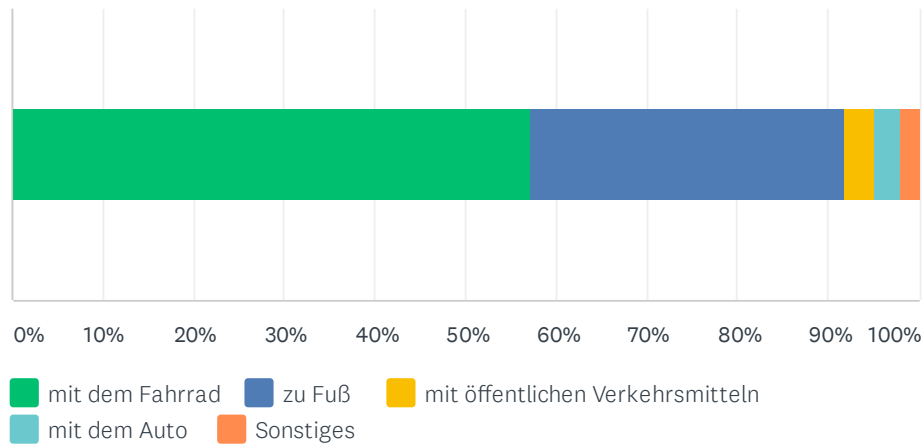
### 3. In welchem Bereich sind Sie tätig?



ANTWORTOPTIONEN	BEANTWORTUNGEN
Sonstiges	26%
Bildungseinrichtung	22%
Kultur- und Kreativwirtschaft	21%
Dienstleistungssektor	17%
Industrie	5%
Nachbarschaftliche Einrichtung	4%
Gewerbe	4%

SONSTIGES	
sozialer Träger	
Stadtentwicklung, Garten-Landschaftsbau	
IT Support	
Kinder- und Jugendfreizeiteinrichtung	
Gewerkschaft	
Forschungseinrichtung, aber nicht im Pankeviertel	
NGO	
Verwaltung	
Gesundheit	
Hochschule	

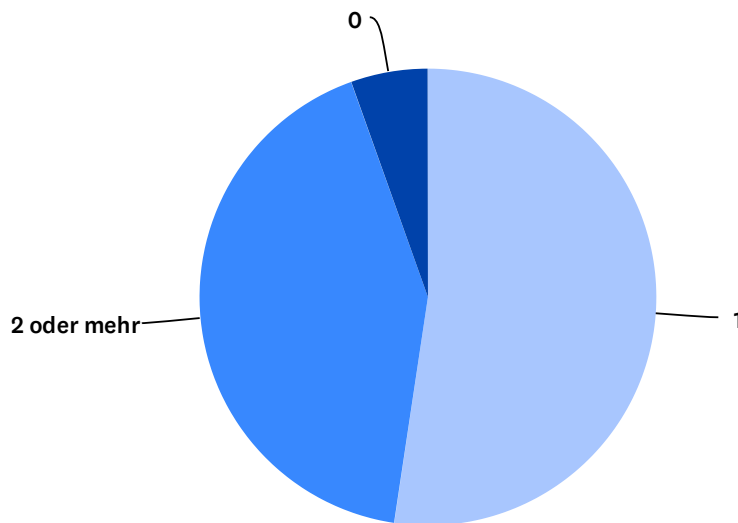
## 4. Wie bewegen Sie sich für gewöhnlich im Kiez fort?



ANTWORTOPTIONEN	BEANTWORTUNGEN
mit dem Fahrrad	57%
zu Fuß	35%
mit öffentlichen Verkehrsmitteln	3%
mit dem Auto	3%
Sonstiges	2%

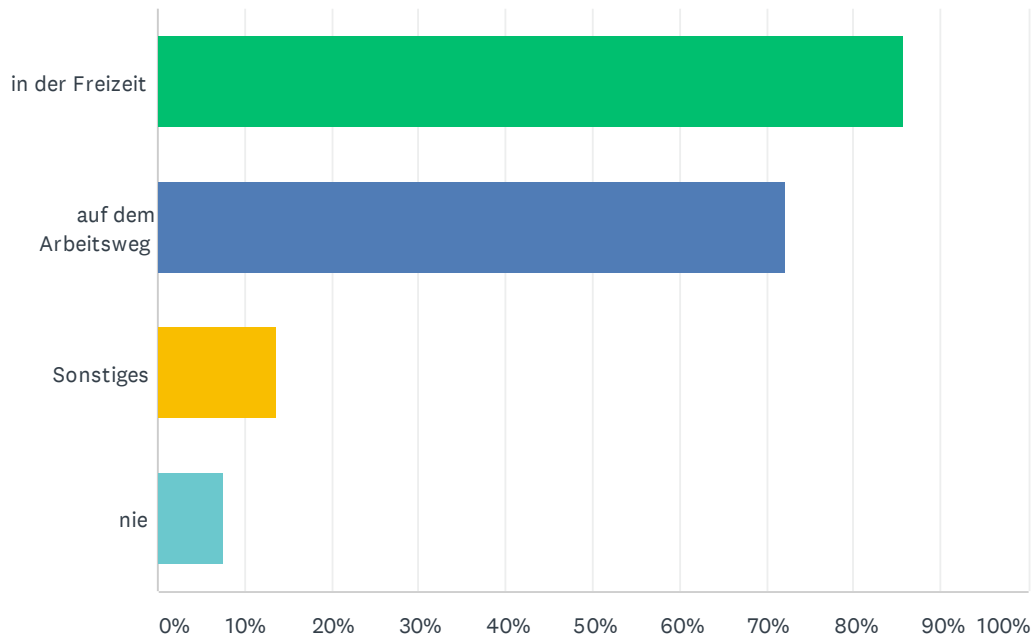
SONSTIGES	
zu Fuß, mit dem Rad, mit dem Auto, mit dem ÖPNV	
50 Prozent Fahrrad, 50 Prozent Auto	

## 5 .Wie viele Fahrräder besitzen Sie?



ANTWORTOPTIONEN	BEANTWORTUNGEN
1	52%
2 oder mehr	42%
0	5%

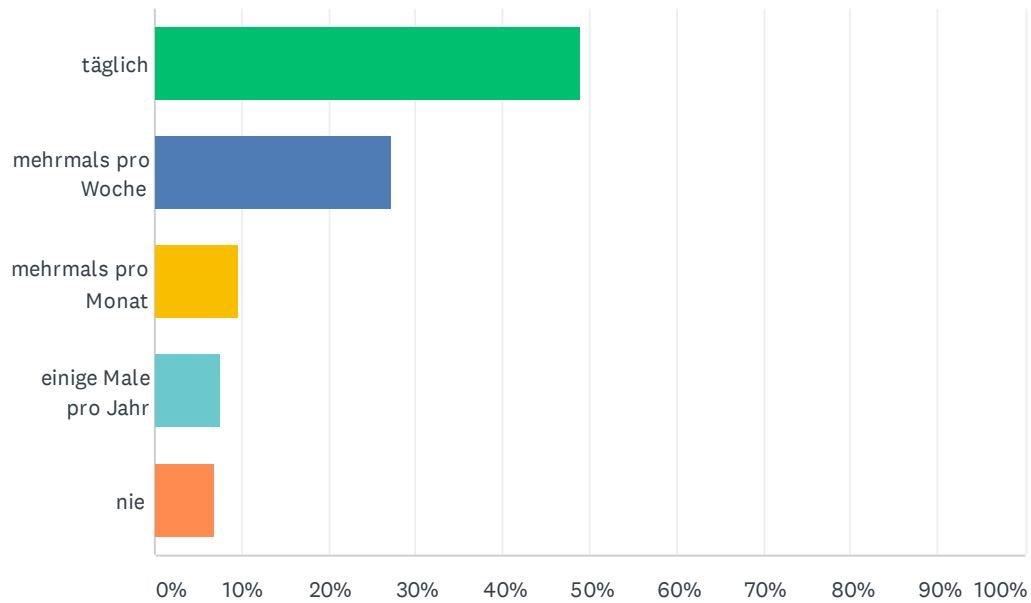
## 6. Wann nutzen Sie Ihr / ein Fahrrad? (Mehrfachnennungen möglich)



ANTWORTOPTIONEN	BEANTWORTUNGEN
in der Freizeit	86%
auf dem Arbeitsweg	72%
Sonstiges	14%
nie	7%

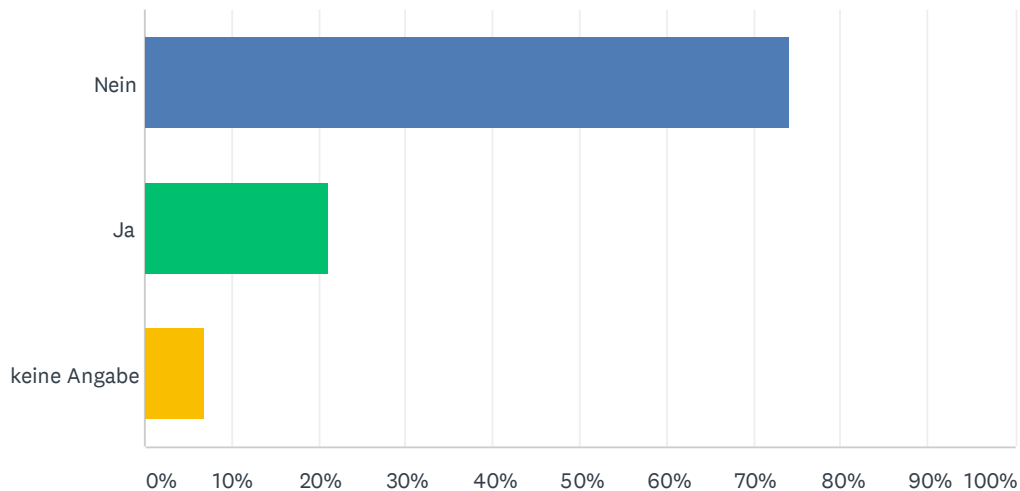
SONSTIGES	
Ausflüge	
Kitatransport	
zum Arbeiten	
so gut wie immer und ständig	
zum Einkaufen	
Urlaub	
selten	
Sport	
Weg zum Arzt	
Bring- und Holwege	
bei weiten Strecken Kombination Rad + Bahn	

## 7. Wie oft nutzen Sie Ihr / ein Fahrrad?



ANTWORTOPTIONEN	BEANTWORTUNGEN
täglich	49%
mehrmals pro Woche	27%
mehrmals pro Monat	10%
einige Male pro Jahr	7%
nie	7%

## 8. Fühlen Sie sich sicher, wenn Sie mit dem Fahrrad im Kiez unterwegs sind?

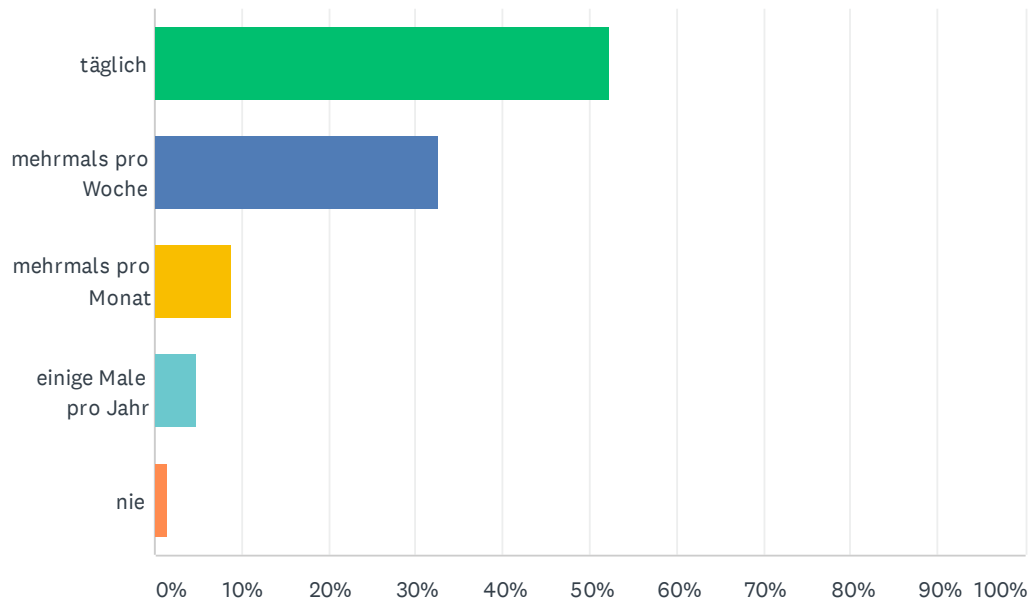


ANTWORTOPTIONEN	BEANTWORTUNGEN
Nein	74%
Ja	21%
keine Angabe	7%

WENN "NEIN", WAS IST DER GRUND:
schlechte Fahrradinfrastruktur: zu wenige, oftmals schlecht ausgebaute Fahrradwege
unachtsames Fahrverhalten der Autofahrer*innen vorallem beim Abbiegen nach rechts
große Straßen wie Müllerstraße, Pankstraße + Badstraße sind ohne Radweg sehr unsicher
viele zweite Reihe Parker und zugeparkte Radwege
Fußgänger*innen auf Fahrradwegen
Autofahrer*innen fahren ziemlich aggressiv und rücksichtslos
Oft keine sichere Möglichkeit zum Überqueren
Kreuzungen sind oft von falsch parkenden Autos so blockiert, dass man schlecht sehen kann
schlechter Straßen / Radwegbelag
schlechte Ampelschaltungen
viel Kopfsteinpflaster in den Seitenstraßen

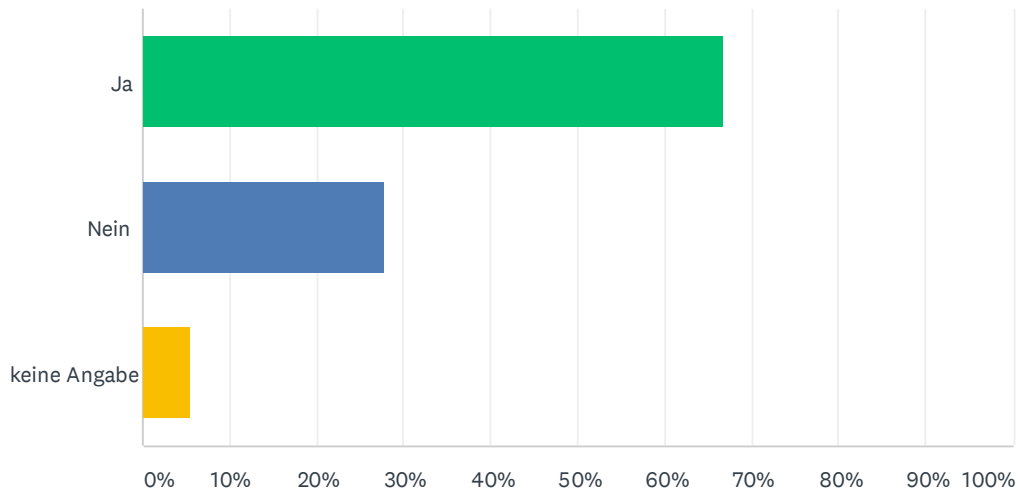
Nettelbeckplatz hat eine gefährliche Führung für Fahrradfahrer*innen und Fußgänger*innen	
wenig Platz im Straßenverkehr, siehe Müllerstraße zwischen Leopoldplatz und Seestraße	
zugeparkte Sichtverbindungen	
keine gut beleuchteten Fahrradwege	
überhöhte Geschwindigkeiten von Autos	
keine Durchsetzung der StVO durch Polizei und Ordnungsamt	

## 9. Wie oft sind Sie zu Fuß im Kiez unterwegs?



ANTWORTOPTIONEN	BEANTWORTUNGEN
täglich	52%
mehrmals pro Woche	33%
mehrmals pro Monat	9%
einige Male pro Jahr	5%
nie	1%

## 10. Fühlen Sie sich sicher, wenn Sie zu Fuß im Kiez unterwegs sind?

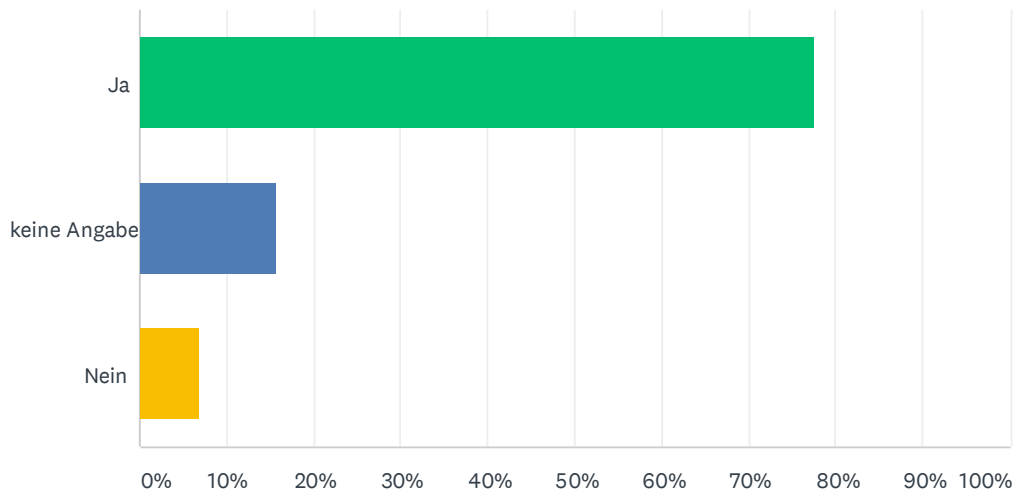


ANTWORTOPTIONEN	BEANTWORTUNGEN
Ja	67%
Nein	28%
keine Angabe	5%

WENN "NEIN", WAS IST DER GRUND?
rücksichtslose Abbieger, die die Grünphasen der Fußgänger*innen missachten
oft zu schnelle Radfahrer*innen und E-Scooter auf dem Gehweg
überhöhte Geschwindigkeit von Autos
Rücksichtslosigkeit von allen Verkehrsteilnehmer*innen
volle Bürgersteige, besonders auf der Müllerstraße
etwas sicherer als mit dem Fahrrad
tagsüber ja, nachts nicht
Autos parken auf dem Gehweg, in zweiter Reihe. Man muss überall aufpassen, dass man nicht angefahren wird, auch auf dem Gehweg
zugeparkte Kreuzungen und Fußgängerüberwege
Raser, die auch keine Rücksicht am Zebrastreifen nehmen
Falschparker
überwiegend ja, aber insbesondere auf der Pankstraße ist der Autoverkehr häufig sehr rücksichtslos bzw. wird abends / nachts häufig mit deutlich zu hoher Geschwindigkeit gefahren
zu viel Autoverkehr

aggressive Autofahrer*innen	
Konflikte mit Auto- und Radfahrer*innen	
im Dunkeln und auf unbelebten Strecken nicht sicher	
zugeparkte Kreuzungen erschweren das Überqueren der Straße mit Kleinkind	
Verkehrsadern, die die Kiese zerteilen	
Autofahrer*innen missachten StVO	
nachteilige Ampelschaltungen	

## 11. Gibt es Orte im Quartier, die Sie verkehrstechnisch als unsicher wahrnehmen?

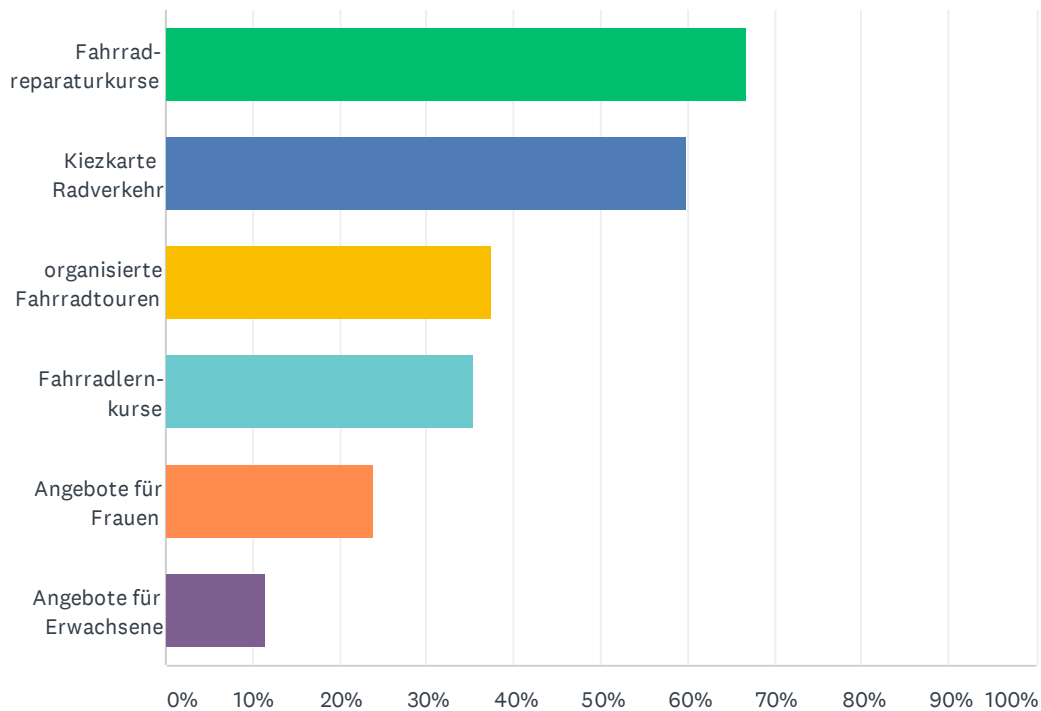


ANTWORTOPTIONEN	BEANTWORTUNGEN
Ja	78%
keine Angabe	16%
Nein	7%

WENN "JA", WELCHE ORTE SIND DAS: (Anzahl)	
Pankstraße	(38)
Müllerstraße	(24)
Reinickendorfer Straße	(14)
Schulstraße	(12)
Gerichtstraße	(10)
Nettelbeckplatz	(9)
Badstraße	(9)
Wiesenstraße	(5)
Hochstraße	(5)
Schererstraße	(4)
Prinzenallee	(4)
Leopoldplatz	(3)
Maxstraße	(3)
Nauener Platz	(3)

Adolfstraße / Plantagenstraße	(2)	
Ravenstraße / Kunkelstraße	(1)	
Turiner Straße	(1)	
Brunnenstraße	(1)	
Utrechter Straße	(1)	
Querung Pankeweg über Pankstraße und Wiesenstraße	(1)	
Nazarethkirchstraße	(1)	
Antonstraße	(1)	
Exerzierstraße	(1)	
Luxemburger Straße	(1)	
Seestraße	(1)	
Gronigerstraße	(1)	

## 12. Welche unserer geplanten Aktionen finden Sie besonders gut? (Mehrfachnennungen möglich)

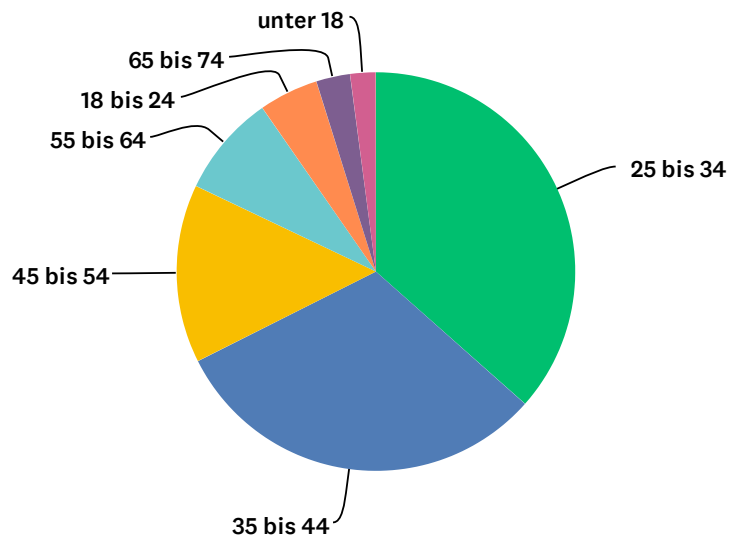


ANTWORTOPTIONEN	BEANTWORTUNGEN
Fahrradreparaturkurse	67%
Kiezkarte mit Schwerpunkt Radverkehr	60%
organisierte Fahrradtouren durch den Kiez	37%
Fahrradlernkurse	35%
spezielle Angebote für Frauen	24%
spezielle Angebote für Erwachsene	12%

SONSTIGES: HABEN SIE EINE EIGENE IDEE?	
Fahrradwege / Fahrradstraßen wie in Dänemark, Schweden, Niederlande	
grundsätzlich mehr und breitere Fahrradwege bauen	
Aktionstage für Verkehrssicherheit; grundsätzlich anders ansetzen: nicht wie können Radfahrer*innen geschult werden, sondern wie kann die Straße insgesamt sicherer werden, denn das liegt größtenteils an der Gestaltung und am privilegierten Autoverkehr, deshalb z.b.: Superblocks, autofreie Zonen und überall sichere Radwege	
Initiative für deutlichere Radwegmarkierungen und andere Ampelschaltungen	
Mehr Vorgehen gegen Falschparker, die Fuß- und Radwege blockieren (Strafzettel und Abschleppen)	

längere Ampelphasen für Fußgänger*innen, unkomplizierte Ausleihe von Rädern Luftpump-Stationen	
Aktionswochen "Regional mit dem Fahrrad einkaufen", bei der mit dem Stadtteil-Lastenrad gemeinsam auf Wochenmärkten eingekauft wird und auf die Themen "Fahrrad im Alltag", praktisches Zubehör / regionale Produkte im Wedding eingegangen wird	
Leute finden, die "umgestiegen" sind auf Fuß/Rad/ÖV, die über ihre Erfahrungen mutmachend berichten würden. Zusammenarbeit mit ADFC?	
Sensibilisierungsmaßnahmen für Autofahrer*innen und Fußgänger*innen	
temporäre Spielstraßen: ganze Straßen temporär vom Autoverkehr sperren und bespielen mit kulturellem Angebot; Rampen für Müllcontainer und Rollstühle, wie sie bereits in Kreuzberg-Friedrichshain eingesetzt werden	
Fahrradreparatur-Stationen	
getrennte Radwege für Familien mit Kindern und Schnellfahrer*innen. Spezielle Angebote für Kinder in Bezug auf das sichere Radfahren	
Der Kurs für Frauen ist gut, da es einige Frauen gibt, die leider als Kinder nie das Fahrradfahren lernten, und sich jetzt nicht trauen	
Aktion Fahrradstände aufstellen (Initiative mit Bezirksamt)	
Spezielle Angebote für Migrant*innen	
Pop-Up Radwege für den Wedding!	
"Fahrraddemos" als lokale Events für Aufmerksamkeit für Belange von Radfahren	
Fahrrad Selbsthilfewerkstatt, Repair Café	
verkehrsberuhigte oder auch autofreie Bereiche	
Fahrradgeschäfte ansiedeln und/oder stärken	
Fahrradtouren ins Grüne	
mehr Sicherheit für Radfahrende	
bauliche Veränderungen in der Verkehrsführung. Bis das umgesetzt wird, kann man einige Straßen z.B. an Sonntagen für den Autoverkehr sperren	
Kombination Aktionen mit kulturellen oder künstlerischen Mitmach -Angeboten	
Fahrradstaffel oder Schnitzeljagd mit verschiedenen Stationen im Kiez	
Aktionen mit Sport verknüpfen z.B. ein Spinning-Kurs Open Air	
Besetzungsaktionen der Straße / Autofreie Straßen / Critical Mass	
Sichtbarmachen von Unfallschwerpunkten an Ampelkreuzungen und Fahrradaktion um aufzuzeigen, dass Radwege nicht zum Kurzparken geeignet sind	
Achtung-Zeichen auf dem Fahrradweg auf dem Nettelbeckplatz kleben	
Aufstellung von Blitzern, um Tempo 30 zu kontrollieren	
längere Ampelphasen für Fußgänger*innen, unkomplizierte Ausleihe von Rädern	
Kombination Aktionen mit kulturellen oder künstlerischen Mitmach-Angeboten	

## 13. Wie alt sind Sie?



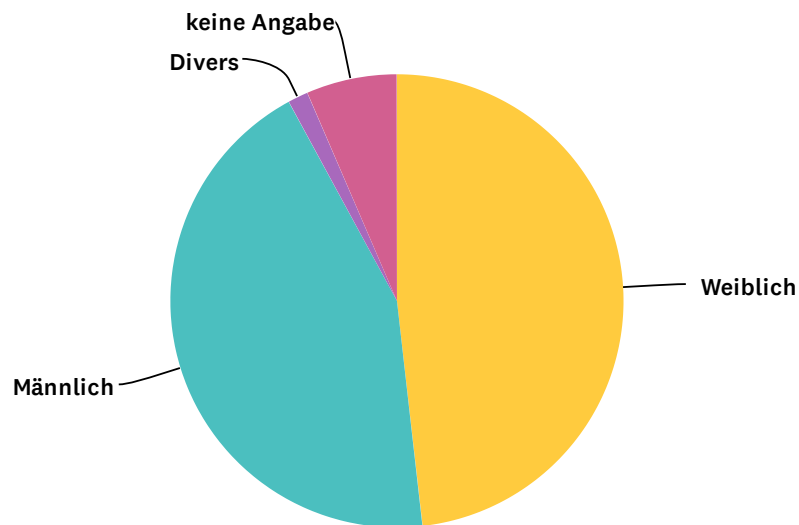
ANTWORTOPTIONEN	BEANTWORTUNGEN
25 bis 34	37%
35 bis 44	31%
45 bis 54	14%
55 bis 64	8%
18 bis 24	5%
65 bis 74	3%
unter 18	2%
75 oder älter	0%

## 14. Haben Sie Wünsche an das Projekt?

BEANTWORTUNGEN	
gemeinsames Agieren von Radfahrer*innen + Fußgänger*innen	
Mehr Fahrradwege für den Wedding!	
Kiezblocks und Radverkehr auf die Straße, auf dem Gehweg wird es langsam zu gefährlich	
mehr Öffentlichkeitsarbeit	
bei all der ausgewogenen Verkehrswende die Bedarfe der Menschen mit Blick auf den Fahrzeugverkehr nicht vergessen	
inklusiv zu sein für alle Menschen	
gut erkennbare Radstreifen auf der Fahrbahn	
weniger Autoverkehr im Kiez	
sichtbare Verkehrsberuhigung an und um Schulen	
machen und großräumig informieren!	
bei allen Verkehrsteilnehmer*innen zu mehr Rücksichtnahme aufrufen	
Aktionstag um auf die Unfall-Problematik an schwierigen Kreuzungen hinzuweisen	
Verbesserung der Radwege. Lieber Radstreifen auf der Fahrbahn als schmale, unebene Radwege	
Fahrräder sollten als Alltagsbewegungsmittel im Kiez bspw. auch durch das geplante Stadtteilmobil mit entsprechender Aufmachung sichtbar werden und der Spaß an dieser Bewegungsform vermittelt werden	
Dass es was bewirken kann und nicht nur "Projekt-Papiertiger" bleibt	
konkrete Maßnahmen im Kiez mit Modellcharakter für andere, benachbarte Kieze	
ein Fahrradweg auf der Pankstraße	
bitte keine Reparaturvideos selber produzieren, gibt es zu hauf im Netz	
Angebote wie Spielwagen 1035 eV in den Kiez holen, mehr konkrete sichtbare Aktionen	
sichtbare Verkehrsberuhigung an und um Schulen	
Durchgangsverkehr aus dem Kiez verbannen	
Kino	
weniger Durchgangsverkehr in Wohngebiete, am besten durch sogenannte Kiezblocks. Sonst bleibt der Panke-Kiez für Kinder, Ältere und Fußgänger gefährlich. Auch ein "Spielstraße Aktionstag" in der Utrechter wäre toll, ein Tag wo alle zusammenkommen und in der Straße wirklich spielen,	

sicherer mit dem Rad unterwegs zu sein	
mehr und bessere Parkplätze für Fahrräder	
weniger Autos!!	
mehr Raum und Sicherheit für Fahrradfahrende schaffen, auch um noch mehr Menschen zum Radfahren zu bewegen	
einfach etwas machen. Keine Meckerrunden veranstalten.	
offene Kommunikation und sichtbare Ergebnisse	
Fahrradweg-Situation verbessern	
die Verkehrssteuerung sollte sich ändern und Radfahrer*innen und Fußgänger*innen angemessen einbeziehen	
Verbesserung der Verkehrssituation	
Aktionstag um auf die Unfall-Problematik an schwierigen Kreuzungen Hinzuweisen	
Zusammenarbeit mit Kinder und Jugendeinrichtungen und Stadtteileinrichtungen	
möglichst verschiedene Gruppen ansprechen, nicht nur die üblichen Verdächtigen	
feste Fahrradwege, wo keine Autos drauf parken. Gute Ausleuchtung der Fahrradwege	
Parkraumbewirtschaftungen, Fahrradstaffel der Polizei, im allgemeinen eine intelligente, ökologische und gerechte Nutzung von öffentlichem Raum	
Aufmerksamkeit seitens Entscheidungsträger und schnelle Umsetzung der Verbesserung für Fuß- und Radverkehr	
Verkehrssicherheit kann nicht nur als Vorsicht und Sensibilisierung der "Schwachen" (Fuß- und Radverkehr) verstanden werden, es bedarf auch der Einsicht und Regeldurchsetzung auf Seiten der motorisierten Verkehrsteilnehmenden. Dies sollte in den Fokus gerückt werden, ebenso wie durch das Verkehrskonzept bereits konzeptionell vorgeschlagene Infrastrukturmaßnahmen (Fahrradstraßen, Modale Filter, etc.)	
zum Beispiel Parking Day, Nachbarschaftsinitiative Kiezblock, Informationsveranstaltung zu Entwicklung der Fahrradstraßen im Kiez (Wie ist der Stand?, Nachbarschaftstreffen initiieren zu Vernetzung für z.B. Kiezblock und autofreie Straßen bzw. Spielstraßen (siehe F-Hain), politisch Druck ausüben etc.	

## 15. Was ist Ihr Geschlecht?



ANTWORTOPTIONEN	BEANTWORTUNGEN
Weiblich	48%
Männlich	44%
Divers	1%
keine Angabe	6%